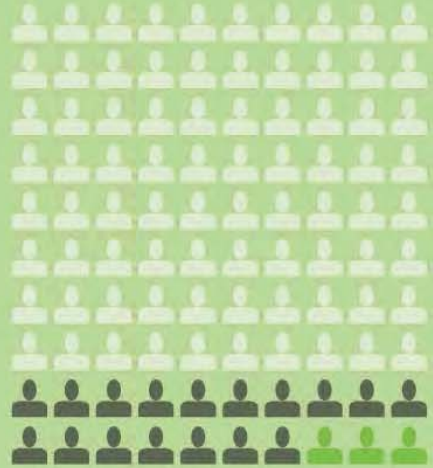


**ST-21 Los retos de los espacios protegidos y  
la Red Natura 2000. CONAMA 2106  
Madrid, 28 de noviembre de 2016**

Proyecto Life+ *Activa tu auténtica riqueza.  
Red Natura 2000*

## PUNTO DE PARTIDA



El **80%** de los españoles viven cerca de un espacio Red Natura 2000

Solo el **3%** saben qué es y los beneficios que aporta

Solo un  
**10%**

de los espacios de la Red Natura 2000 están siendo gestionados con un plan de acción específico





**¿Cómo hacer más conocida la Red Natura 2000?**



# 1. Con un gran equipo



## 2. Con un buen plan

### Qué

Conservar la Red Natura 2000 a través de la mejora del conocimiento y la sensibilización de la población

### Cuánd

Septiembre 2012 - marzo 2017

### Dónde

Ámbito de actuación nacional y europeo


### Cómo

**Población general:** mejora del conocimiento y aprecio

### Acciones específicas por públicos

**Actores clave:** formación para mejorar la gestión y defensa de la Red Natura 2000

**Sectores:** mejora del conocimiento, aprecio y aprovechamiento



# PÚBLICO GENERAL



Viaje virtual  
por la Red  
Natura 2000:  
TV, radio y  
web



Celebración  
del Día  
Europeo de la



Web y redes  
sociales



Cobertura y  
difusión a  
cargo de



Espacio de  
promoción en  
supermercado



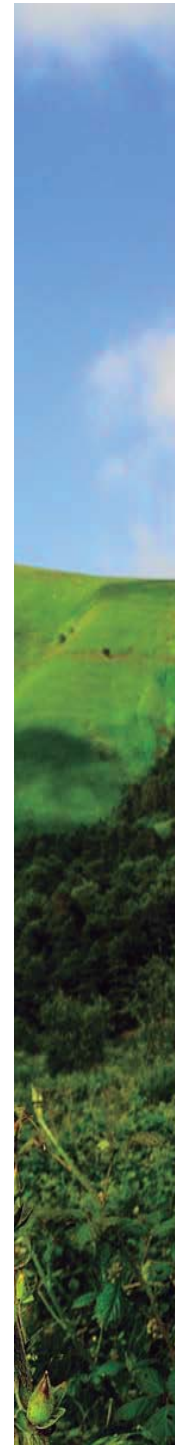
educanaturalmente.org  
Portal  
educativo para  
profesores



Juego  
interactivo  
para jóvenes



para jóvenes



# SECTORES PRODUCTIVOS



Identificación de  
productos,  
servicios, mensajes  
y experiencias

Talleres con  
,  
y



Campaña de  
información sobre  
Natura 2000



Talleres con  
pescadores



# ACTORES CLAVE







**Resultados**







# SECTORES PRODUCTIVOS

22 talleres con agricultores y ganaderos

16 talleres con pescadores



# ACTORES CLAVE





# ESCOLARES: Portal educativo para profesores

www.educanatura2000.org

SEO BirdLife

## EDUCA natural MENTE

contactar ✉

Inicio Talleres y más Fuera del aula Juegos Otros Únete a nosotros Blog

Descubre todo lo que ofrecemos

Seleccionar idioma ▼


Difusión a 10.000 centros escolares

200 docentes registrados

Activa tu auténtica riqueza Red Natura 2000

Identificate


Novedades Talleres y más Fuera del aula Juegos Otros





# JÓVENES

[www.seo.org/escuchalanaturaleza](http://www.seo.org/escuchalanaturaleza)



**FOCUS NATURA**

¿QUÉ ES LA RED NATURA 2000? 28053

Mapa Satélite

TU ESPACIO DE LA RED NATURA 2000 MÁS CERCANO ES:

**Cortados y Cantiles de los ríos Jarama y Manzanares**

ESPECIES QUE PUEDES OBSERVAR/ESCUCHAR EN ESTE ESPACIO:

- AVUTARDA COMÚN
- SISÓN COMÚN
- ARCHIBEBE COMÚN

## CONSUMIDORES: Campaña en supermercados







Comunica  
va

de los

## La llamada de lo salvaje

Playas españolas sin problemas de aglomeraciones. Para amantes del senderismo, las aves y el mar



Por Guillermo Esain

**E**n un agosto turísticamente congestionado, lo que a sensación de libertad, espacio disponible y perspectiva hacia el infinito se refiere no hay espacio que dispute la supremacía de las playas kilométricas. Es este el mundo de la rectitud, asociado a cierto misticismo, en el que no cabe parcelación con toldas, sino integración de personas y ecosistemas. La felicidad es un don paseando por arenas húmedas a veces por enclaves que Cervantes describió en el Quijote como "esquivas playas, desnudas de contrato humano". Sedentarios, abstenerse.

### Siesta en el pinar

**El Rebollo, Elche, Alicante**

Qué ardor resulta descubrir playas dilatadas y salvajes sombreadas por amplios pinares protegidos en los que cchar la siesta, seguidos de diapas de alho porte y un punto de foga sin apenas construcciones! Boreando el impresionante La Marina Camping & Resort ([www.lamarinaresort.com](http://www.lamarinaresort.com))

—dotado con parque acuático, spa, villas y trencito a la playa del Rebollo—, caminamos el último tramo a la playa por una pasarela flotante de 650 metros. Solo en la entrada principal se registra aglomeración, pero en cuanto el bañista pone tierra de por medio, amplitud total. El chiringuito aporta zona de sombra. Machos tiran hacia el Sur a la playa naturista de Los Tusaes (Guardamar del Segura). Igualmente bella e intocada y de equivalente arena fina, para acabar enseñada en la gola del río Segura.

### La playa terapéutica

#### Carnota, A Coruña

Una vez queda periplo al abarcar íntegramente este horizonte atlántico que mantiene las características propias de la Galicia rural. Ello gracias a integrarse la playa más amplia de Galicia—ochos kilómetros— en la Red Natura 2000. Después de fotografiar el morro de 34 metros, conviene ir con cuidado, una vez en la rompiente, para no pisar sus acumulaciones dunares, valiosa zona de cría del chorlito patinegro. Hoy que sumar el pinar.

Surfista delante de la playa de Marín (Luz) de los días que flirteamos el cabo de Oyambré, donde la escuela sintaxial de surf Buzi (Once Imparte cursos. Al trado, Casa Vicente de la Bodega. // [MarinosGalicia.com](http://MarinosGalicia.com))




## Guía

**Información**  
» Turismo de Galicia ([www.turismogalicia.com](http://www.turismogalicia.com))  
» Oficina de Turismo del Principado de Asturias ([www.turismosturias.es](http://www.turismosturias.es))  
» Turismo de Cantabria ([www.turismodesantabria.com](http://www.turismodesantabria.com))

» Turismo de la Comunidad Valenciana ([comunitatvalenciana.com](http://comunitatvalenciana.com))  
» Web de Turismo de la Región de Murcia ([www.murciaoturismo.es](http://www.murciaoturismo.es))  
» Andalucía ([www.andalucia.org](http://www.andalucia.org))  
» Cataluña ([www.catalunya.com](http://www.catalunya.com))  
» Parroto de Turismo de Fuerteventura ([www.fuerteventura.es](http://www.fuerteventura.es))  
» Turismo de las Islas Baleares ([www.baleares.travel](http://www.baleares.travel))

enidos

los



# Día Europeo de la Red Natura





# SERIE DE TV Y RADIO

2


RED NATURA 2000  
in role en los espacios protegidos de España

SEO  
BirdLife

**LOS GUARDIANES DE LOS ESPACIOS QUE GENERAN LA VIDA**  
GRACIAS A TODOS LOS SEGUIDORES DE #NATURA2000TVE  
TODA LA SERIE EN [natura2000.seo.org](http://natura2000.seo.org) y [rtve.es/rednatura2000](http://rtve.es/rednatura2000) **rtve**

**28 programas de TV y radio**

**+ 5 millones de espectadores**





An aerial photograph of a dense, green forest. A white silhouette of a tree with a large canopy and many roots is superimposed on the right side of the image. Two white birds are flying near the top of the tree silhouette. A white rounded rectangle is centered in the lower half of the image, containing the text '¡Gracias por tu atención!'. Below this, a green rounded rectangle contains contact information in blue and white text.

¡Gracias por tu atención!

[natura2000@seo.org](mailto:natura2000@seo.org)  
[www.activarednatura2000.org](http://www.activarednatura2000.org)

g  
@ActivaRedNatura