

# *Naturalizar para revitalizar la cultura de los barrios*

*M<sup>a</sup> Sol Mena Rubio*

*Área de Gobierno de Cultura y Deportes*

*CONAMA 2016*

## Paisaje Tetuán, Paisaje Sur y Paisaje Puente y Villa de Vallecas



Programas para la mejora del paisaje urbano promovido por la Dirección General de Intervención en el Paisaje Urbano y Patrimonio Cultural, en colaboración con Intermediae

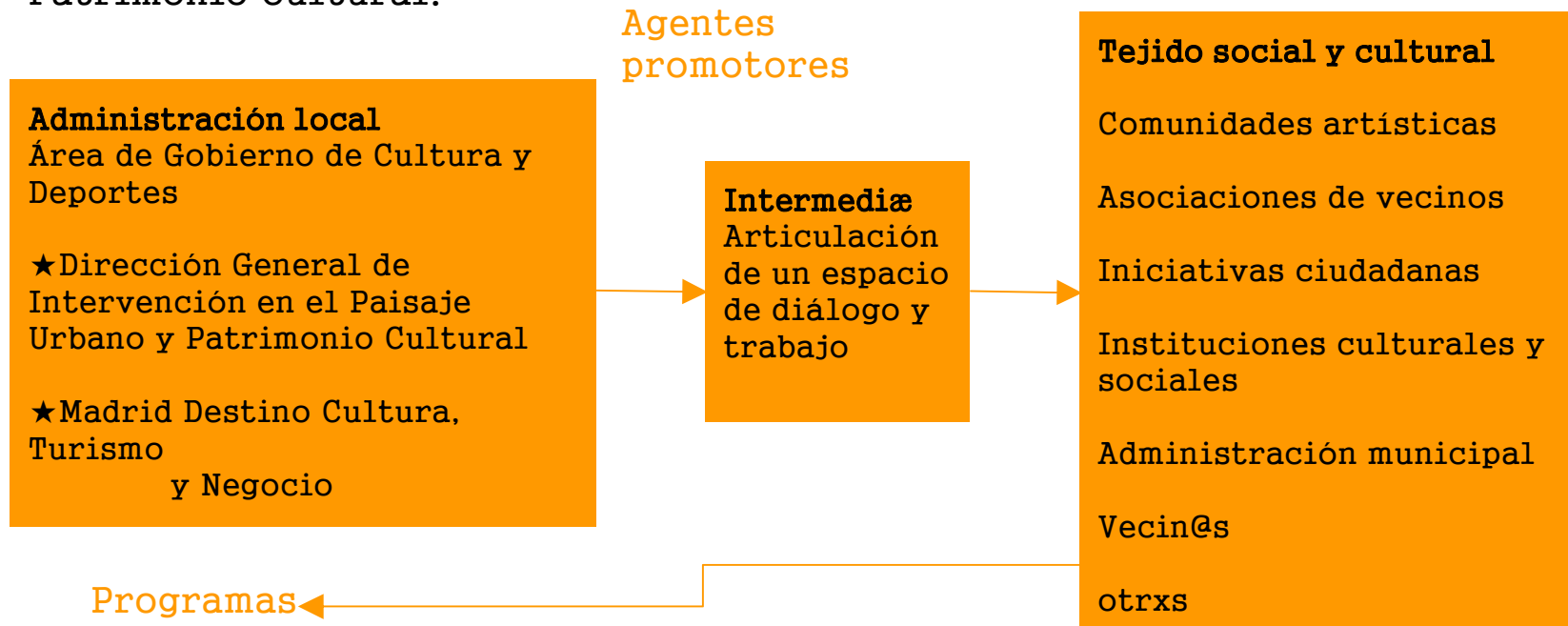
Las intervenciones en los distritos de **Tetuán, Usera, Villaverde, Puente y Villa de Vallecas** para la mejora del paisaje urbano tienen como objeto desarrollar unas experiencias para explorar las posibilidades de mejora del paisaje urbano mediante intervenciones de carácter artístico.

Esta acción se encuentra entre las recogidas en el Plan Estratégico de Cultura del Ayuntamiento de Madrid y se inscribe dentro de las líneas estratégicas encaminadas al fomento de la creatividad, la participación pública y la difusión en la mejora del paisaje urbano.

El proyecto contempla ámbitos de trabajo transversales orientados tanto a los artistas y sus intervenciones como a las tareas de difusión y participación ciudadana.



“Los Paisajes”, programas pilotos de intervención en el espacio público promovidos por la Dirección General de Intervención en el Paisaje Urbano y Patrimonio Cultural.




Paisaje Tetuán (desde 2013)

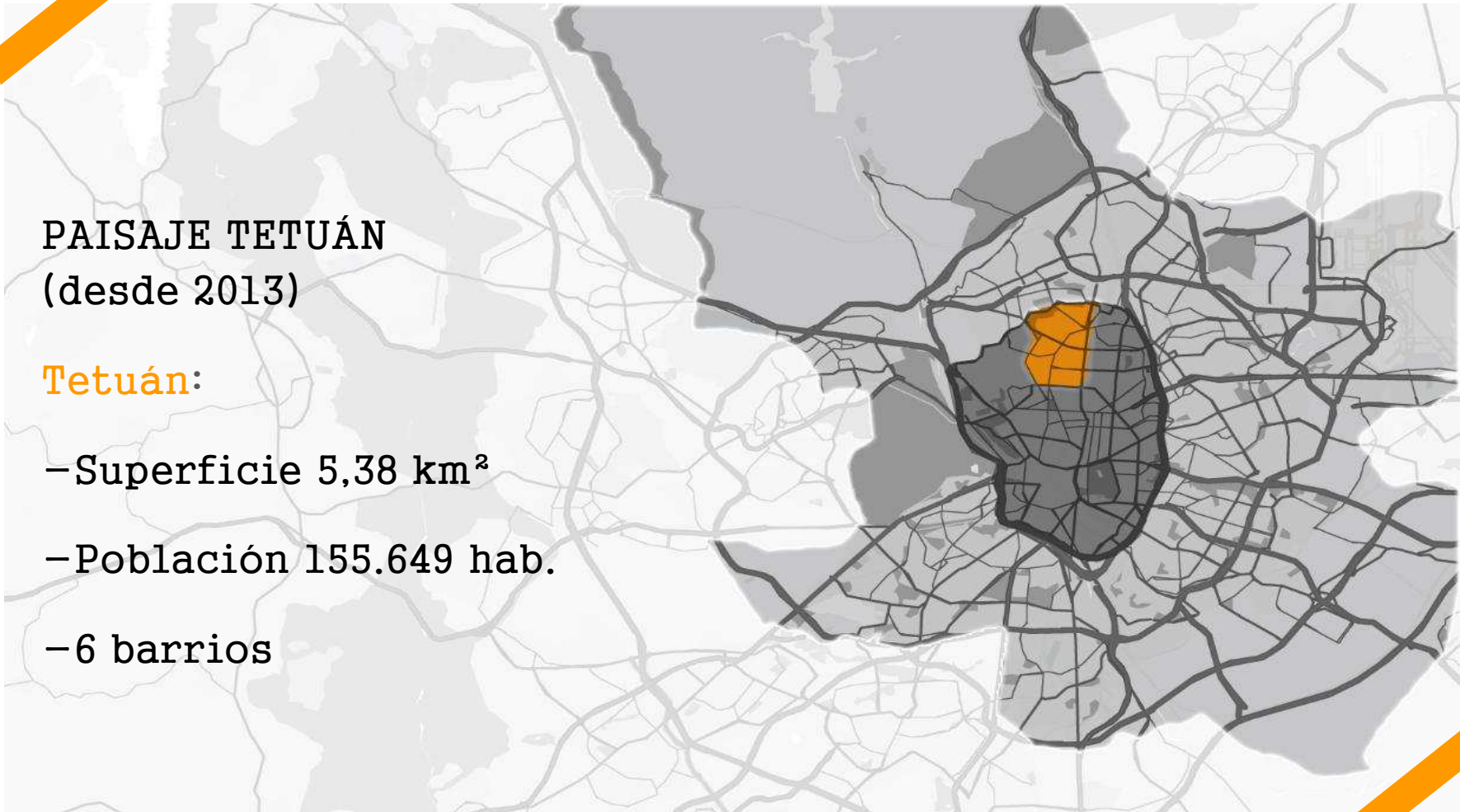
Paisaje Sur– Autoconstruyendo Usera y Villaverde (desde 2014)



PAISAJE TETUÁN  
(desde 2013)

Tetuán:

- Superficie 5,38 km<sup>2</sup>
  - Población 155.649 hab.
  - 6 barrios
- 





8 • TETUÁN 30 DÍAS Febrero 2015

*El 25 de enero celebró su primer aniversario*

## La Huerta de Tetuán: un año sembrando cultura y lazos comunitarios

**Marta Gómez**

Solo 17 meses ha existido en Tetuán un nuevo espacio de encuentro en el barrio. En la Huerta de Tetuán, personas de diferentes edades, culturas, idiomas y procedencias se reúnen para compartir un espacio común y trabajar en él. En un año, se han sembrado más de 100 plantas y se han creado más de 100 lazos comunitarios.

El proyecto nació en el barrio de Matadero, en el distrito de Tetuán, en un solar que había sido abandonado por el Ayuntamiento. El espacio, que mide unos 100 metros cuadrados, fue recuperado por un grupo de vecinos y vecinas que se reunieron para decidir cómo utilizarlo. El resultado fue la creación de la Huerta de Tetuán, un espacio común donde se pueden cultivar plantas y verduras, pero también aprender, compartir y trabajar juntos.

El proyecto ha sido financiado por el Ayuntamiento de Tetuán, a través del programa de regeneración urbana. El espacio, que mide unos 100 metros cuadrados, fue recuperado por un grupo de vecinos y vecinas que se reunieron para decidir cómo utilizarlo. El resultado fue la creación de la Huerta de Tetuán, un espacio común donde se pueden cultivar plantas y verduras, pero también aprender, compartir y trabajar juntos.

**LA HUERTA PARA NUESTROS**

En un primer año de existencia, la Huerta de Tetuán ha sido un espacio de encuentro y aprendizaje para muchos vecinos y vecinas. El proyecto ha sido financiado por el Ayuntamiento de Tetuán, a través del programa de regeneración urbana. El espacio, que mide unos 100 metros cuadrados, fue recuperado por un grupo de vecinos y vecinas que se reunieron para decidir cómo utilizarlo. El resultado fue la creación de la Huerta de Tetuán, un espacio común donde se pueden cultivar plantas y verduras, pero también aprender, compartir y trabajar juntos.

**LA HUERTA PARA NUESTROS**

En un primer año de existencia, la Huerta de Tetuán ha sido un espacio de encuentro y aprendizaje para muchos vecinos y vecinas. El proyecto ha sido financiado por el Ayuntamiento de Tetuán, a través del programa de regeneración urbana. El espacio, que mide unos 100 metros cuadrados, fue recuperado por un grupo de vecinos y vecinas que se reunieron para decidir cómo utilizarlo. El resultado fue la creación de la Huerta de Tetuán, un espacio común donde se pueden cultivar plantas y verduras, pero también aprender, compartir y trabajar juntos.



La Huerta de Tetuán, una intervención en el solar de Calle Matadero con Ángel Puech con [Moenia](#), [La Fresquera](#), [La Galería Magadana](#) y [Mood Studio](#).



*Ganando Metros*, intervención en el solar El solar de la calle Lope de Haro con [Basurama](#) y [Zuloark](#).



Intervenciones en la Plaza Leopoldo Luis: [Estudio Montes](#) y [Pez Arquitectos](#), [Germinando](#) y [Perricac](#).







*Ventanas a Tetuán*, una intervención de Bea Burgos basada en la participación vecinal y la recuperación de la memoria del distrito.

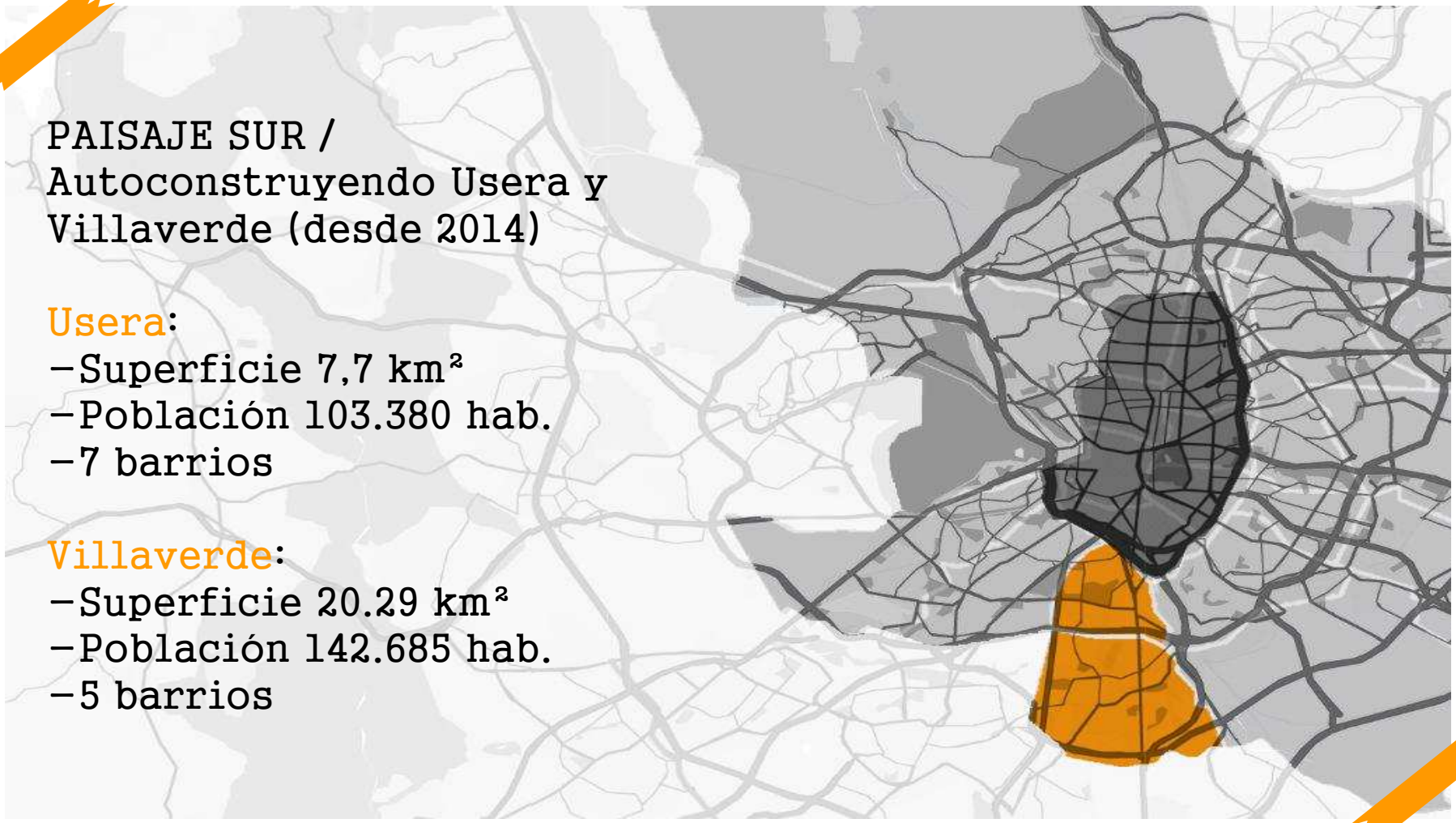


*Hipertube*, intervención en el solar situado en la Calle Hierbabuena con Pkmn y Taller de Casquería.





Intervenciones en muros y medianeras de E1000ink, Borondo, Spy, San, Suso 33, David de la Mano y Pablo S. Herrero



PAISAJE SUR /  
Autoconstruyendo Usera y  
Villaverde (desde 2014)

**Usera:**

- Superficie 7,7 km<sup>2</sup>
- Población 103.380 hab.
- 7 barrios

**Villaverde:**

- Superficie 20.29 km<sup>2</sup>
- Población 142.685 hab.
- 5 barrios



*Sesiones de diagnóstico, deriva de detección de espacios en desuso o degradados.  
Descampado en c/Primitiva Gañán, hoy espacio Cinema Usera, 17 de octubre de 2014.*

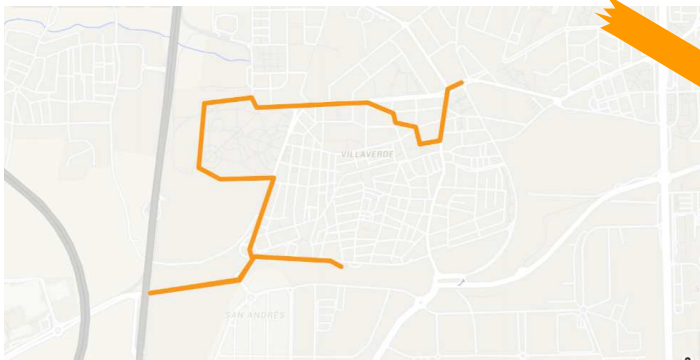


*Sesiones de diagnóstico, selección de espacios.  
Parroquia de San Juan de Ávila, 20 diciembre de 2014.*

## Espacios en Villaverde

Huerto comunitario en Parque de Plata y Castañar

Plaza Mayor de Villaverde



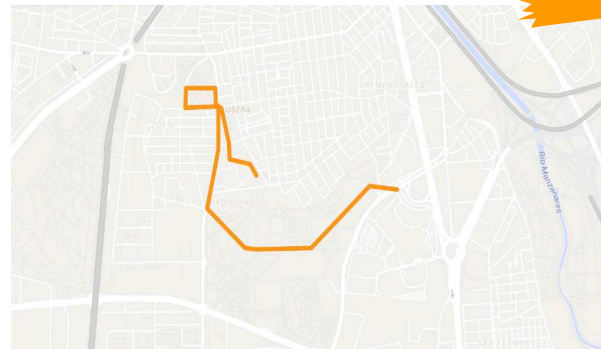
Mapa de la deriva de diagnóstico por Villaverde



## Espacios en Usera

Descampado en c/Primitiva Gañán  
frente a la comisaría de Policía  
Nacional

Huerto comunitario San Juan de  
Ávila en el barrio Z



Mapa de la deriva de diagnóstico  
por Usera



*V de Villaverde*  
en Huerto Ladis  
y *U de Usera* en el huerto  
de San Juan de Ávila







*Estreno del espacio Cinema Usera, 12  
julio 2015.*



*Primer uso del permiso de actos públicos prolongado  
Taller de pigmentos naturales, 21 de junio de 2015.*



*Paisaje Sur* es uno de los casos de estudios en el apartado "Desbordar la cultura" en la exposición *Cohabitar Entre- [Emergencias institucionales / prácticas artísticas / procesos colectivos]* organizado por [Idensitat](#) + [LaFundició](#) + [Sinapsis](#) + [Transductores](#) en [Fabra i Coats Centre d'Art Contemporani](#) (BCN).

A map showing the urban layout of Puente and Villa de Vallecas. The map features a network of roads and streets. A central area is shaded in dark grey, and a larger area to the south and east is shaded in orange. The background is a light grey with a faint grid of roads.

## PAISAJE PUENTE Y VILLA DE VALLECAS (desde 2015)

### Puente:

- Superficie 14,69 km<sup>2</sup>
- Población 244.151 hab.
- 6 barrios

### Villa:

- Superficie 51,55 km<sup>2</sup>
- Población 92.794 hab.
- 2 barrios



*Paisaje Vallecas. Proceso de recopilación y priorización de propuestas*




Intervenciones en E.I Luisa Fernanda y en calle Fuente de Piedra (plaza dura entre las escuelas infantiles Zaleo y Los Gorriones)



Puesta en marcha de auditorio en el Parque de Amos Acero, con Todo por la Praxis y We Diseñamos.





*La Caravana: Escenario Vecinal Móvil en el Instituto Do It Yourself y La Salamandra (2016)*



# “Imagina Madrid”

***Imagina Madrid*** es una convocatoria de proyectos que explora formas de intervenir en el espacio público urbano de la ciudad, desde una gestión ciudadana, activando la cultura y la identidad con el territorio. Proyectos donde pueden interactuar y experimentar conocimientos y aprendizajes del urbanismo, la sostenibilidad, la cultura, la creación artística y la gestión colectiva.

A.- **Te proponemos un espacio:** El Ayuntamiento ha identificado varios lugares de oportunidad sobre los que articular el proyecto.

B.- **Vosotras/os proponéis el espacio:** El propio proyecto incluye y selecciona el espacio de oportunidad sobre el que va a actuar, siempre que esté dentro del Mapa de Áreas Vulnerables de la ciudad de Madrid

## **Convocatoria de Subvenciones**

**Iniciativas en marcha:** Formas parte de un proyecto ya iniciado de las características de la convocatoria y que podría fortalecerse con el impulso de nuevas actuaciones.

Muchas gracias

[paisajeypatrimonio@madrid.es](mailto:paisajeypatrimonio@madrid.es)