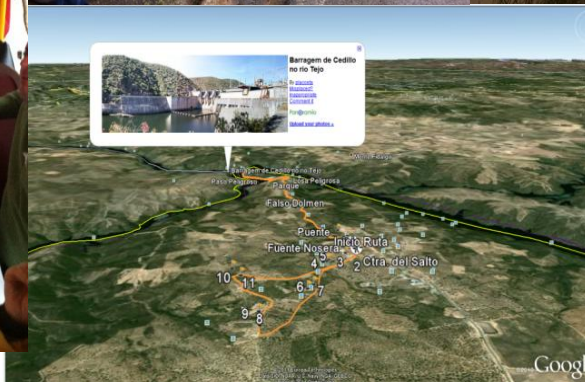


# EL OBSERVATORIO PARA UNA CULTURA DEL TERRITORIO



UNIENDO GENTE Y TERRITORIO  
[oct@observatorioculturayterritorio.org](mailto:oct@observatorioculturayterritorio.org)

# EL OBSERVATORIO PARA UNA CULTURA DEL TERRITORIO: Uniendo gente y territorio

Trabajamos desde **la investigación aplicada y la transferencia de conocimiento** en las temáticas de **la planificación, el desarrollo y la gestión territorial.**

Con el **objetivo** de acercar **el mundo científico a la realidad de la sociedad en general, y viceversa.**

Nuestro ámbito de actuación es multiescalar, bajo el lema **“piensa global, actúa local”.**

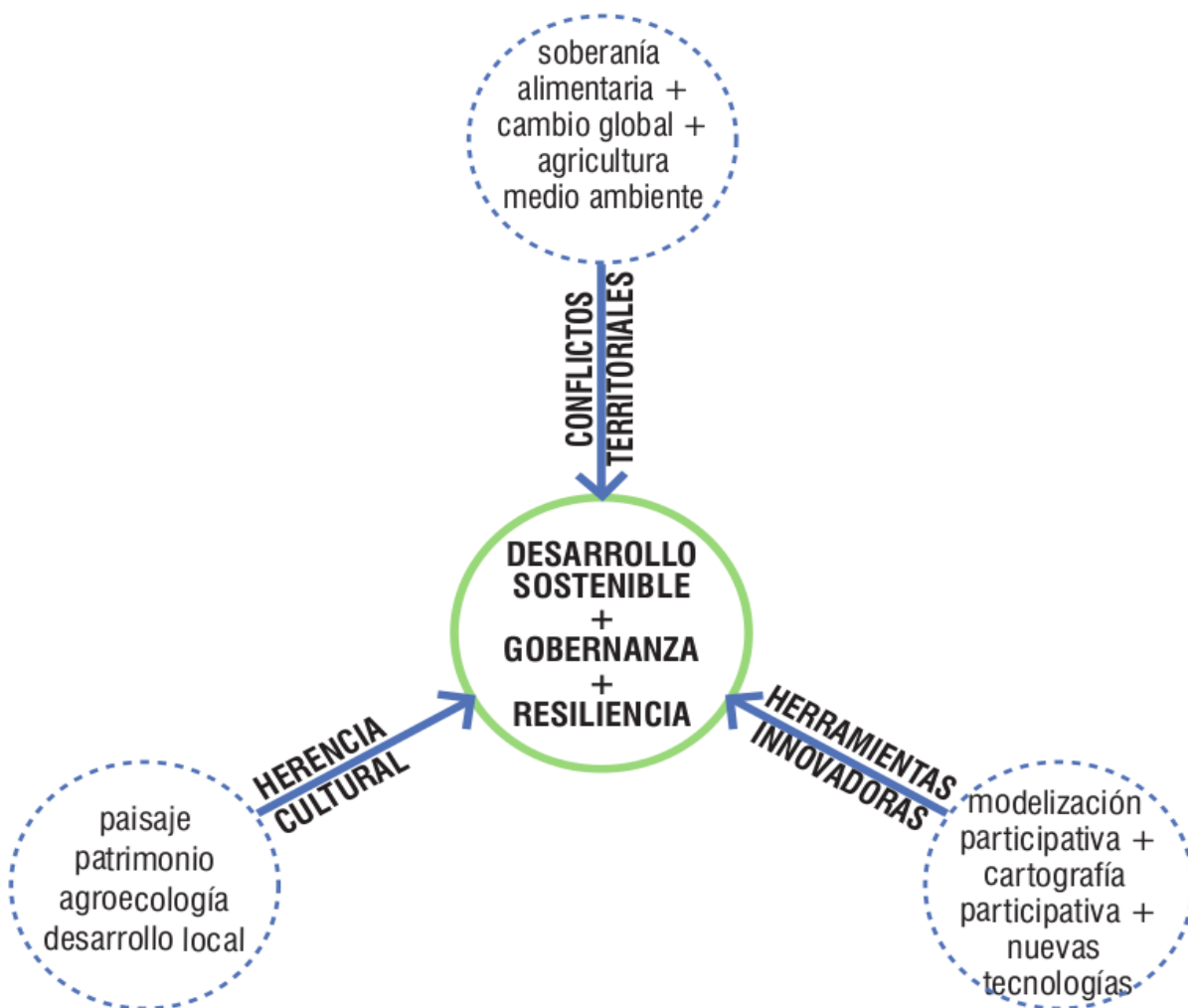
Desde el **OBSERVATORIO PARA UNA CULTURA DEL TERRITORIO:**

Proponemos una nueva perspectiva de trabajo **en y por el territorio** con el referente del Desarrollo Social, Económico y Medioambientalmente Sostenible,

Integramos **metodologías de análisis cuantitativo y cualitativo**, para la investigación-reflexión-acción,

Facilitamos así la **construcción de alternativas reales** en cada territorio desde la sociedad civil para ayudar en la **toma de decisiones**.

# Líneas Estratégicas



# Acciones

**ENTENDIENDO EL TERRITORIO**

**RELACIONES CAMPO-CIUDAD  
MAS RESILIENTES**

**CONFLICTOS Y SOCIEDAD,  
MODELIZACION PARTICIPATIVA**

## ¿Cómo lo hacemos?

**ESTUDIOS Y PROCESOS  
FORMACIÓN Y ASESORÍA  
DIFUSIÓN Y SENSIBILIZACIÓN**



## ¿Quiénes somos?

**EQUIPO MULTIDISCIPLINAR:**

**AGRONOMÍA y AGROECOLOGÍA,  
GEOGRAFÍA, SOCIOLOGÍA,  
ARQUEOLOGÍA del PAISAJE,  
PLANIFICACIÓN RURAL.**

**COMITÉ ASESOR:  
ÁMBITO UNIVERSITARIO NACIONAL  
Y EUROPEO  
+ ÁMBITO SOCIEDAD CIVIL  
COOPERATIVO**



## Síntesis de proyectos y líneas de acción

En este apartado se ha realizado una revisión de cada uno de los proyectos que se incluyen en el primero de los tres bloques de experiencias que vamos a presentar: Entendiendo el Territorio.

Cada proyecto aparece descrito en una ficha donde se detalla la información relativa a cada proyecto.

Estas fichas nos ayudarán a conocer las características de cada uno de los proyectos, que sin duda determinan la utilización de unas u otras técnicas, las cuales tratamos más adelante, en los ejemplos de aplicación.




Figura 9. Imágenes relacionadas con actividades llevadas a cabo en los proyectos incluidos en este bloque.

### ESTRATEGIA PARA LAS VÍAS PECUARIAS DE LA BAJA ALCARRIA

Proyecto financiado por el Área de Vías Pecuarias de la DG. Agricultura y Ganadería de la Comunidad de Madrid. 2009-2010



Este proyecto se realizó en la Baja Alcarria Madrileña, fundamentalmente en los municipios de Pezuela de las Torres, Olmeda de las Fuentes, Arribate, Gussac, Iruca de Tajo, Valdaracete, Estremera, Villarejo de Salvanes y Fuentidueña de Tajo, por donde discurren un gran número de condeles, veredas y algún tramo de cañada.

El objetivo de esta propuesta partía de entender el pasado, para conocer el presente e imaginar las posibilidades futuras de las vías pecuarias, con el fin de valorizar el medio rural en torno a las vías pecuarias. En la primera fase del proyecto realizada, "Diálogo con el pasado", se hizo hincapié en el estudio histórico y evaluación de las vías pecuarias, la trashumancia y del sector agropecuario de la zona, así como en el papel que han tenido como elementos dinamizadores del desarrollo local en la región. Las líneas de acción principales fueron: 1. Selección e identificación de puntos clave en la zona. 2. Recopilación y búsqueda de fuentes y recursos bibliográficos, además de otra documentación pertinente sobre las vías pecuarias. 3. Puesta en marcha de la recopilación de historias orales.

En el marco de este proyecto hay que destacar la participación complementaria en una línea de trabajo de difusión de las vías pecuarias de Madrid llamada Descubrir tus cañadas, que puso en marcha el Área de Vías Pecuarias de la Comunidad de Madrid con la realización de actividades de valorización y de difusión en la misma zona.

Además, dentro de esta línea de trabajo, el OCT ha participado en algunos proyectos de carácter europeo como el proyecto Campesin (<http://www.primamanet.org/campesin/>) que tenía como objetivo reunir todas las fuentes de información existentes en Europa sobre la vida pastoril y la trashumancia, desde el transporte, la organización del rebaño, la organización humana, la arquitectura pastoril, la herencia cultural, y las actividades sociales vinculadas. Además se acompañó de la cartografía existente a nivel

estatal, con el fin de que fuera un proyecto de referencia en transferencia de conocimiento.

Esta línea se complementa con el apoyo a diversas organizaciones en defensa por los carrinos públicos como Ecologistas en Acción y la Sociedad Carrinera del Real de Manzanares, en la región de Madrid.



Figura 10. Antiguo chozo de pastores construido en piedra, situado en la Alcarria Madrileña.



¿Qué territorio queremos?  
Estrategias participativas para un futuro común

29 Noviembre  
Presentación en el CONAMA

# Introducción

Trabajando desde el territorio

Eligiendo los métodos adecuados: esquema de trabajo



# Reflexiones

## Capítulo 3.- Experiencias

### Síntesis de proyectos y líneas de acción

En este apartado se ha realizado una revisión de cada uno de los proyectos que se incluyen en el primero de los tres bloques de experiencias que vamos a presentar: Entendiendo el Territorio.

Cada proyecto aparece descrito en una ficha donde se detalla la información relativa a cada proyecto.

Estas fichas nos ayudarán a conocer las características de cada uno de los proyectos, que sin duda determinan la utilización de unas u otras técnicas, las cuales tratamos más adelante, en los ejemplos de aplicación.



#### ESTRATEGIA PARA LAS VÍAS PECUARIAS DE LA BAJA ALCARRIA

Proyecto financiado por el Área de Vías Pecuarias de la DG. Agricultura y Ganadería de la Comunidad de Madrid.

2009-2010



Este proyecto se realizó en la Baja Alcarria Madrileña, fundamentalmente en los municipios de Pezuela de las Torres, Olmeda de las Fuentes, Ambite, Orusco, Brea de Tajo, Valdaracete, Estremera, Villarejo de Salvanés y Fuentidueña de Tajo, por donde discurren un gran número de cordeles, veredas y algún tramo de cañada.

El objetivo de esta propuesta partía de entender el pasado, para conocer el presente e imaginar las posibilidades futuras de las vías pecuarias, con el fin de valorizar el medio rural en torno a las vías pecuarias. En la primera fase del proyecto realizada, "Diálogo con el pasado", se hizo hincapié en el estudio histórico y evolución de las vías pecuarias, la trashumancia y del sector agropecuario de la zona, así como en el papel que han tenido como elementos dinamizadores del desarrollo local en la región. Las líneas de

estatal, con el fin de que fuera un proyecto de referencia en transferencia de conocimiento.

Esta línea se complementa con el apoyo a diversas organizaciones en defensa por los caminos públicos como Ecologistas en Acción y la Sociedad Caminera del Real de Manzanares, en la región de Madrid.



### Ejemplos de aplicación de técnicas

En este apartado se expone con más detalle cómo se han utilizado alguna de las técnicas explicadas con anterioridad.

Se trata de aclarar cómo se han aplicado dentro de los proyectos, teniendo en cuenta los factores que han influido y el porqué se decide utilizar cada técnica en concreto.

En algunos casos se ponen ejemplos del resultado de alguna de estas técnicas. En la Figura 17 se muestra una síntesis gráfica que representa el conjunto de técnicas ejemplificadas en cada proyecto. Al igual que en el capítulo precedente, el color asociado a cada fase y grupo de técnicas se utilizará en la esquina superior externa de las páginas sucesivas para ayudar a la/el lector/a a situarse en la fase o conjunto de técnicas en cada uno de los ejemplos mostrados.



#### Mapeo de agentes: informante clave

#### VALORACIÓN DEL PATRIMONIO RURAL DE LA OBRA PÚBLICA: DIFICULTADES, OPORTUNIDADES Y RETOS.



En este proyecto, el mapeo de agentes se focalizó, en un primer momento, en la identificación de agentes intermedios que actuaran como nexo de unión entre el equipo de investigación y los agentes locales.

El papel de los informantes clave en este proyecto fue vital, ya que el proyecto se desarrolló en tres comarcas rurales localizadas en Extremadura (Valencia de Alcántara), Cantabria (Campoo Los Valles) y La Rioja (Sierra Cebollera). Y para el correcto desarrollo del proyecto se necesitaba de la presencia continua de personal vivo en el territorio, sin embargo el equipo de trabajo tenía su límite, a través de los agentes intermedios, se crearon redes de confianza en el territorio, favoreciendo así a los actores territoriales y a la población en general.





# ESTRATEGIAS Y TÉCNICAS. UN PROCESO VIVO Y CAMBIANTE

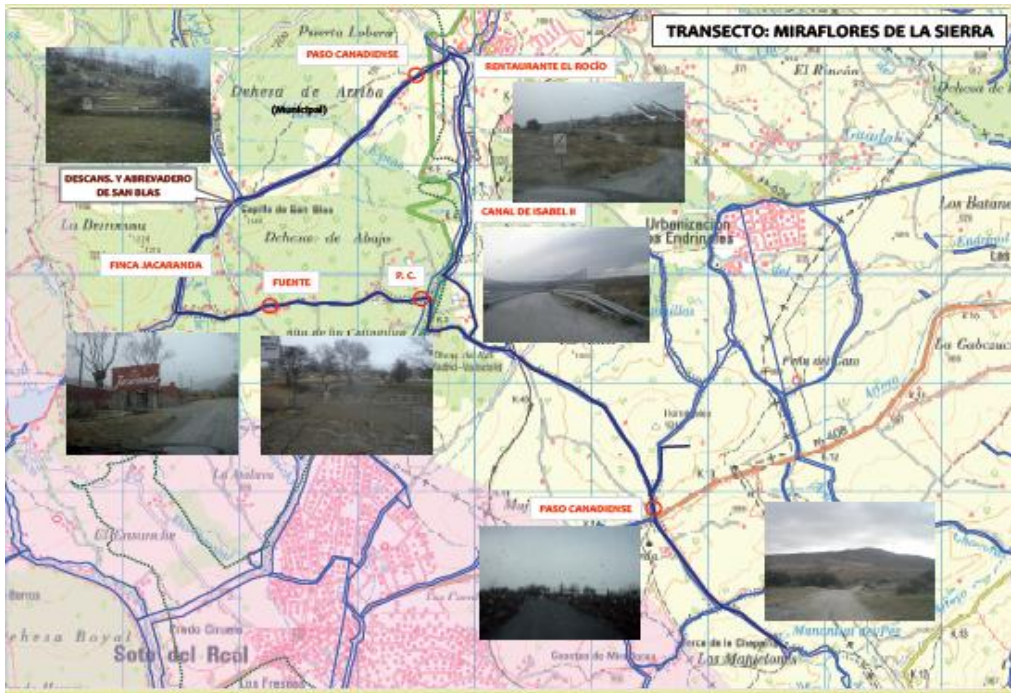


Figura 5.- Esquema metodológico general. Cada fase y grupo de técnicas lleva asociado un color que se utilizará posteriormente en la esquina superior de las páginas, tanto para identificar la fase en la explicación de las técnicas (en el presente capítulo) como en los ejemplos de técnicas aplicadas a los proyectos (en el capítulo siguiente)



# Entendiendo el territorio

Diálogo con el pasado  
Conociendo el presente  
Pensando en el futuro



Abrevadero en transecto realizado entre Colmenar Viejo y el Boalo



## OBJETIVO PROYECTO

Elaboración modelo consensuado entre los agentes del territorio y aquellos que influyen en su gestión, compatible con una utilización sostenible de las rutas ganaderas por el ganado:

- Integración conocimientos, innovaciones y prácticas locales
- Mantenimiento de los ecosistemas y su biodiversidad
- Viabilidad económica del sector

## ZONAS DE ESTUDIO

Comunidad Autónoma de Madrid:  
*Parque Regional de la Cuenca Alta del Manzanares.*

Comunidad Autónoma de Cantabria -  
Comarca del Saja-Nansa: *Parques Naturales de Oyambre y Saja-Besaya*



Caracterización participativa del estado actual de las Rutas Ganaderas

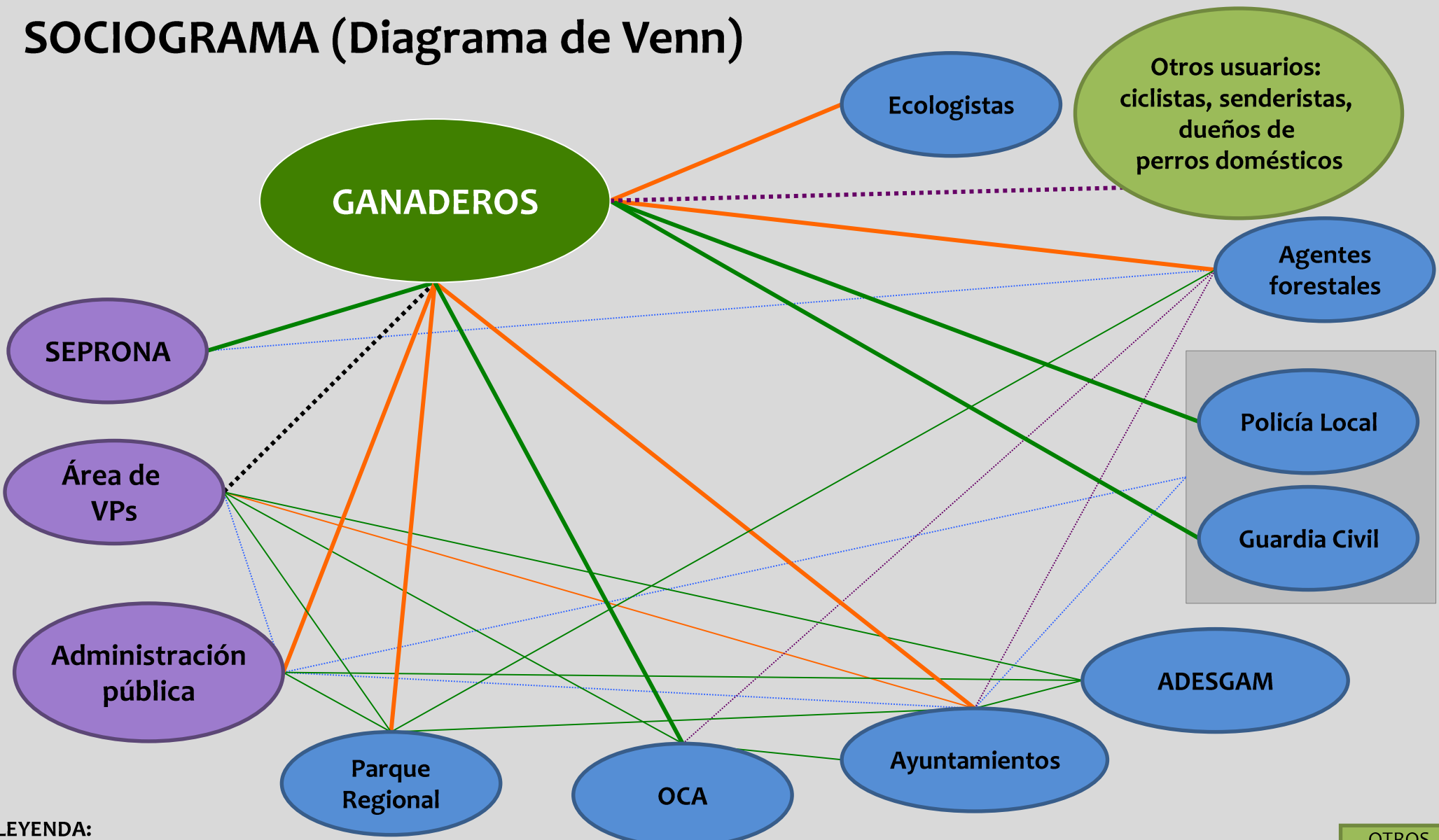
Elaboración de una estrategia participativa para las Rutas Ganaderas en el entorno de la Red Natura 2000

1. Problemas y potencialidades identificados, de manera participativa
2. Rutas participativas realizadas y problemáticas identificadas
3. Identificación de nuevos problemas y potencialidades junto con mapas participativos por zonas/grupos de interés
4. Diseño conjunto de las líneas de acción para la revitalización del movimiento de ganado tradicional

Difusión de la estrategia

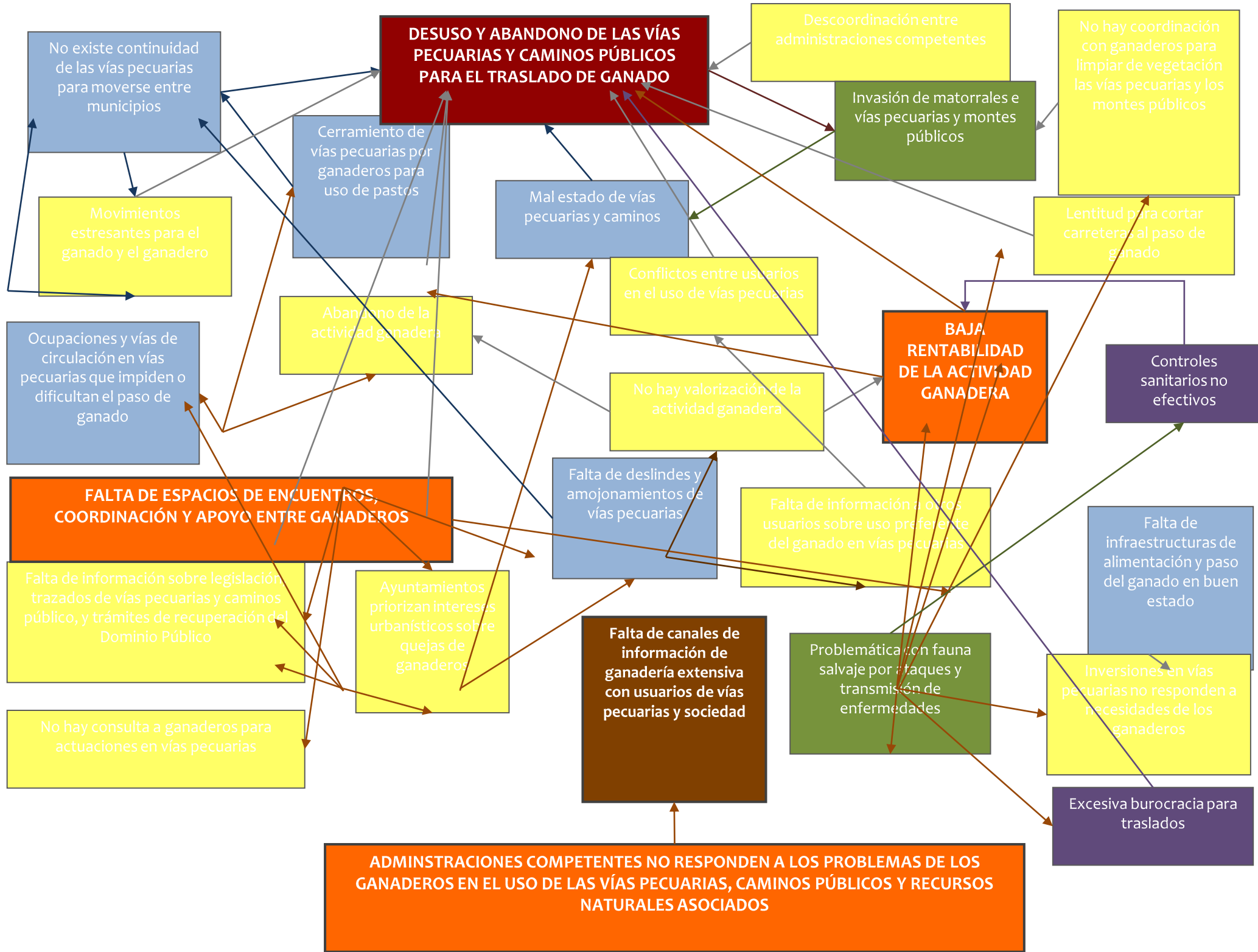
Taller con administraciones y entidades gestoras de las Rutas Ganaderas y del Parque Regional

# SOCIOGRAMA (Diagrama de Venn)

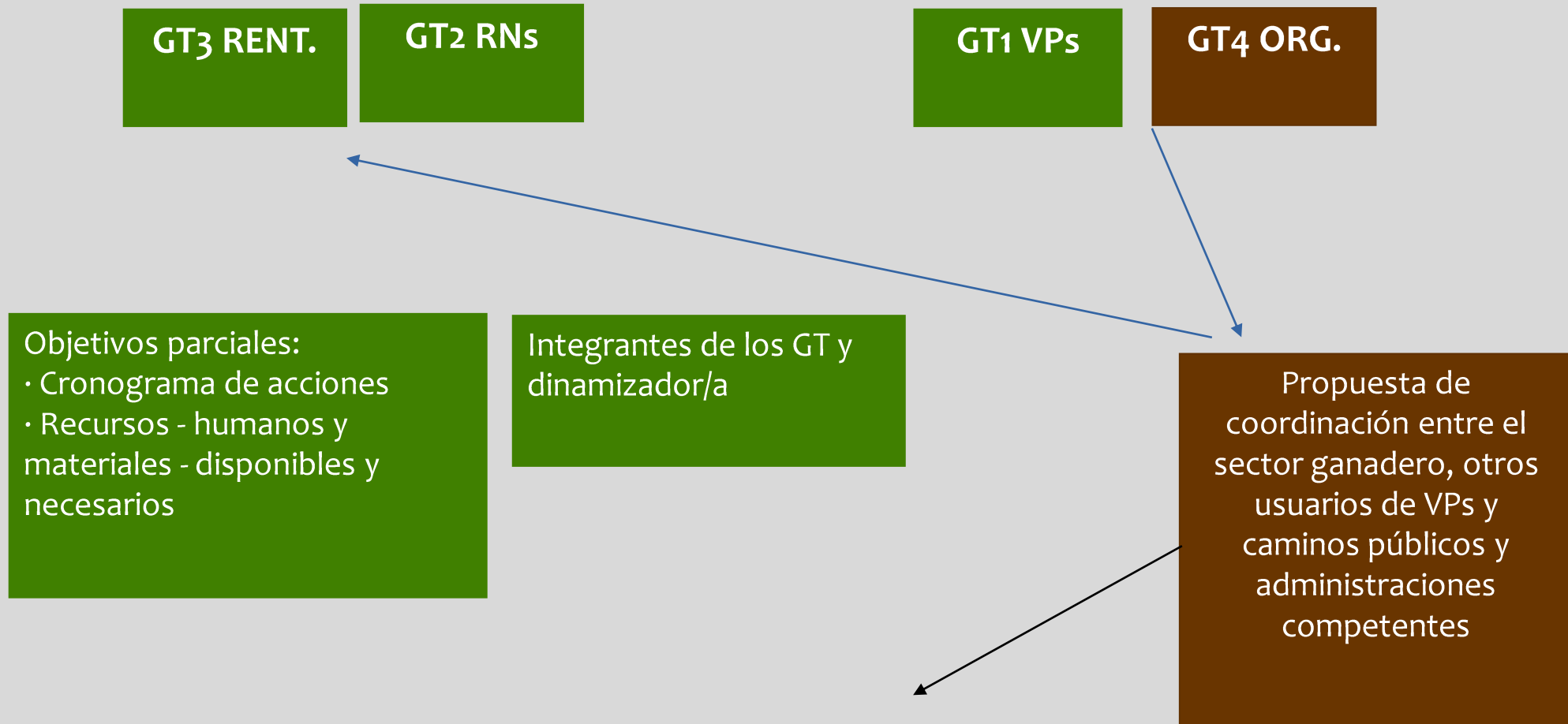


**LEYENDA:**

	Buena relación		Relación poco fluida		No hay relación		OTROS USUARIOS
	Hay relación con "conflictos"		Relación poco fluida con "conflictos"		SOCIEDAD LOCAL		SOCIEDAD MAYOR



# RESULTADOS DE LOS GRUPOS DE TRABAJO



## INVENTARIO DE INFRAESTRUCTURAS GANADERAS NECESARIAS, EN VÍAS PECUARIAS DE LA CUENCA ALTA DEL RÍO MANZANARES Y VALLE DEL LOZOYA

TALLER DE VIABILIDAD DE LAS LÍNEAS DE ACCIÓN – 3 de Julio 2012, Madrid


“Diseño de una Estrategia Participativa para la Revitalización de los movimientos de ganado tradicionales en Espacios Naturales de Cantabria y de Madrid”



# Relaciones Campo Ciudad

CÓMO CONSTRUIR RELACIONES CAMPO-  
CIUDAD MÁS RESILIENTES

Espacios periurbanos, sistemas agroecológicos y  
otras iniciativas locales





2014-Actualidad

**“Huertos Ecosociales”** : Dinamización y acompañamiento de usuarios/as de los Huertos Eco-Sociales para el autoconsumo en producción ecológica


- Formación, seguimiento y asistencia técnica en huerta
- Organización y puesta en marcha de tareas comunitarias técnicas: composteras, etc
- Labores de coordinación componente social y técnica agroecológica
- Establecimiento de mecanismos de seguimiento participativo



Ayuntamiento  
de Azuqueca  
de Henares







2014-Actualidad

## Escuela de Ecoemprendimiento

Programa de formación y acompañamiento en agroecología, técnico y comercialización.

Recuperación de la memoria biocultural

Diagnóstico Rural Participativo, Farmer Participatory Research, IAP sociopraxis

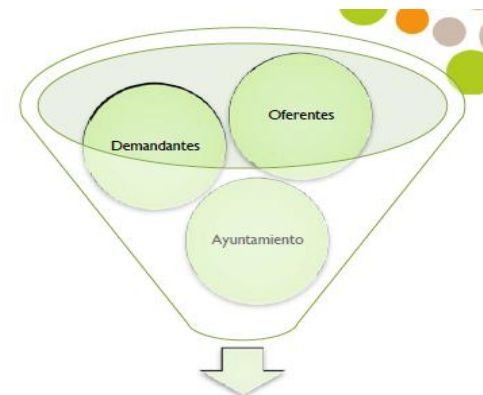
## Banco de Tierras

Establecimiento de un Banco de Tierras como herramienta de custodia. Posición “fuera de las condiciones del mercado”.

Oferentes de tierra

Demandantes

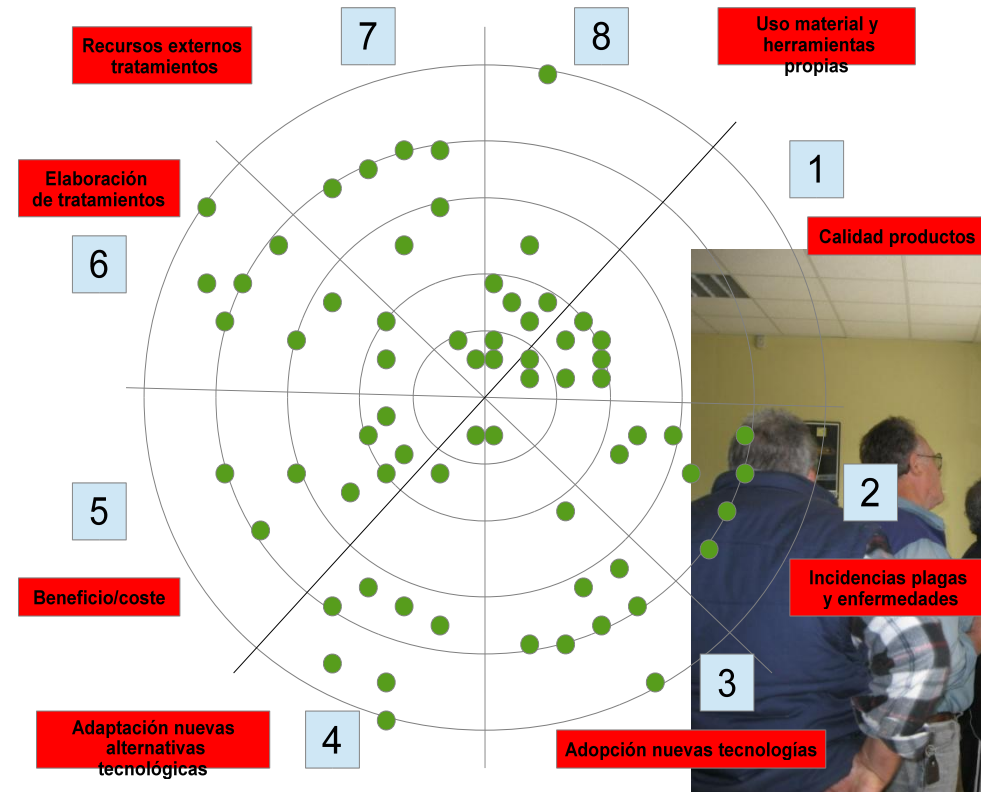
Ayuntamiento




Banco de Tierras

**Ayuntamiento  
de Azuqueca  
de Henares**







# Conflictos y Sociedad

CONFLICTOS, SOCIEDAD Y TOMA DE DECISIONES

# COMPLEX: HACIENDO REALIDAD LAS POLÍTICAS FRENTE AL CAMBIO CLIMÁTICO

VII Programa Marco de la Union Europea “Knowledge Based Climate Mitigation Systems for a Low Carbon Economy”

2012-2016



<http://spcomplex.wordpress.com/>

## COMPLEX Work Package 3

Proyecto WP3 "Haciendo realidad las políticas contra el cambio climático"

Buscar



Inicio Proyecto COMPLEX Equipo Metodología Novedades Publicaciones El Modelo Piloto Talleres

## Proyecto COMPLEX

El cambio climático es el principal reto ambiental, económico y social al que se enfrenta la comunidad internacional en la actualidad. Como fenómeno global, la mayoría de gobiernos nacionales han definido sus objetivos para intentar mitigar el cambio climático mediante la reducción de las emisiones de gases de efecto invernadero y la adopción de sistemas de producción bajos en carbono. Los Estados Miembros, España entre ellos, necesitan cumplir estos objetivos. No obstante, el éxito que logren estas políticas y su alcance, dependerá de la actitud y el posicionamiento de los agentes implicados en el proceso.

Clic [aquí](#) para ir a la web principal del proyecto COMPLEX FP7.



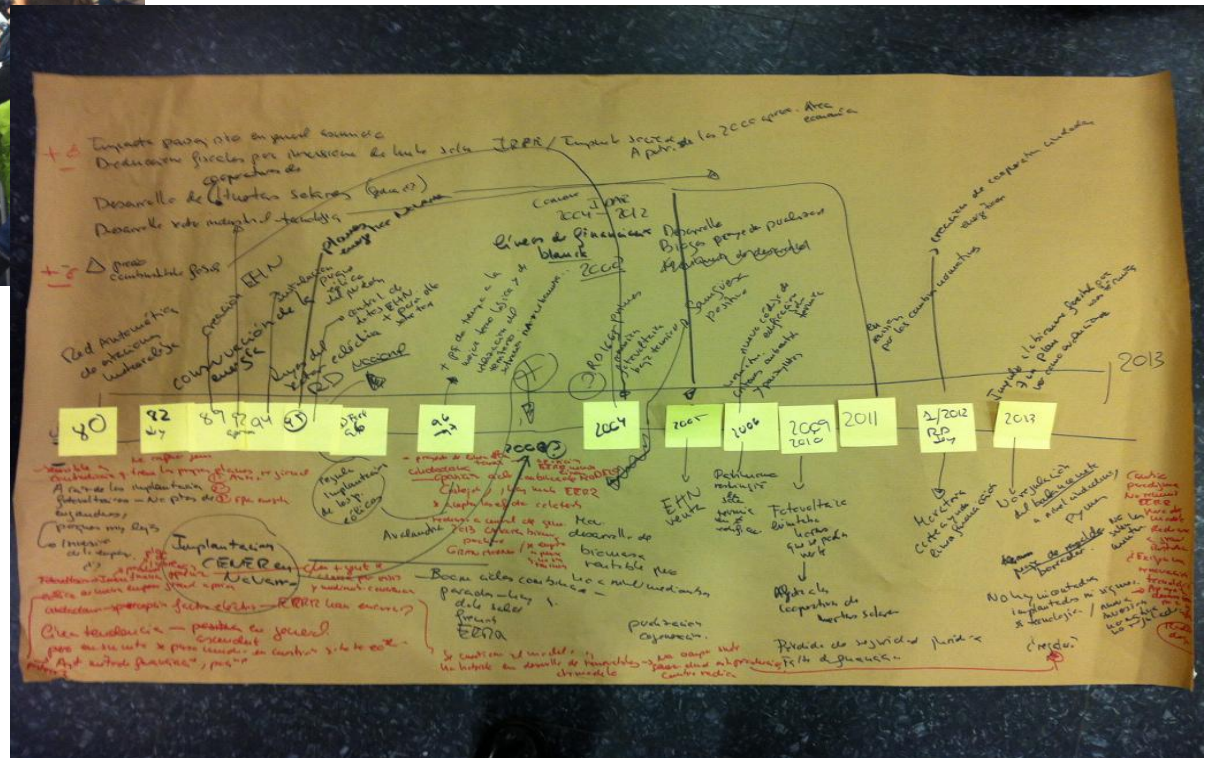
## Objetivos Generales:

Explorar la planificación, implementación y grado de aceptación de diferentes opciones de políticas de mitigación del cambio climático, a nivel de paisaje y cambios de uso de suelo, desde la perspectiva de los principales agentes implicados.

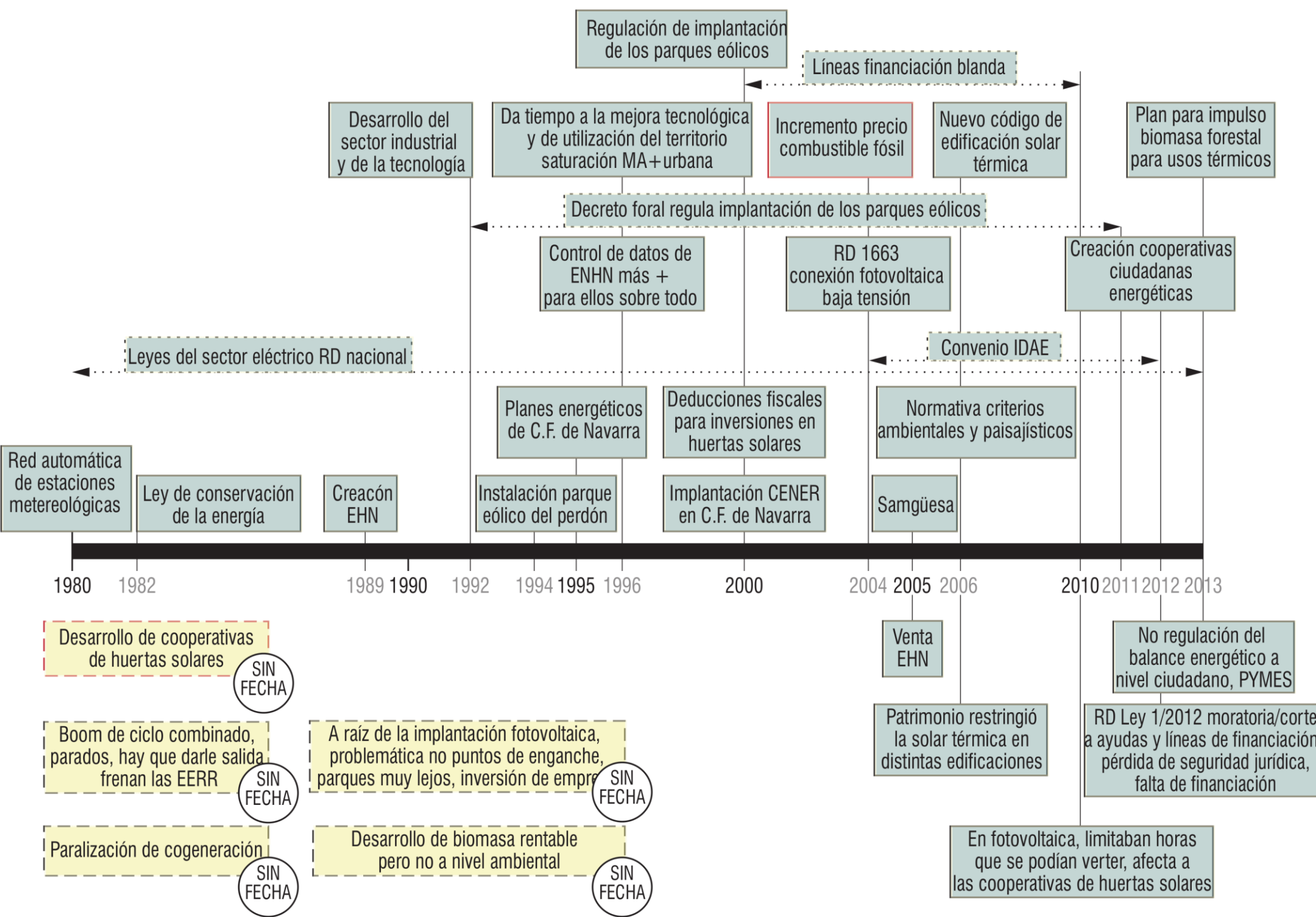
## Técnicas empleadas:

Linea de tiempo/tendencia  
Sociogramas participativos  
Priorización de retos

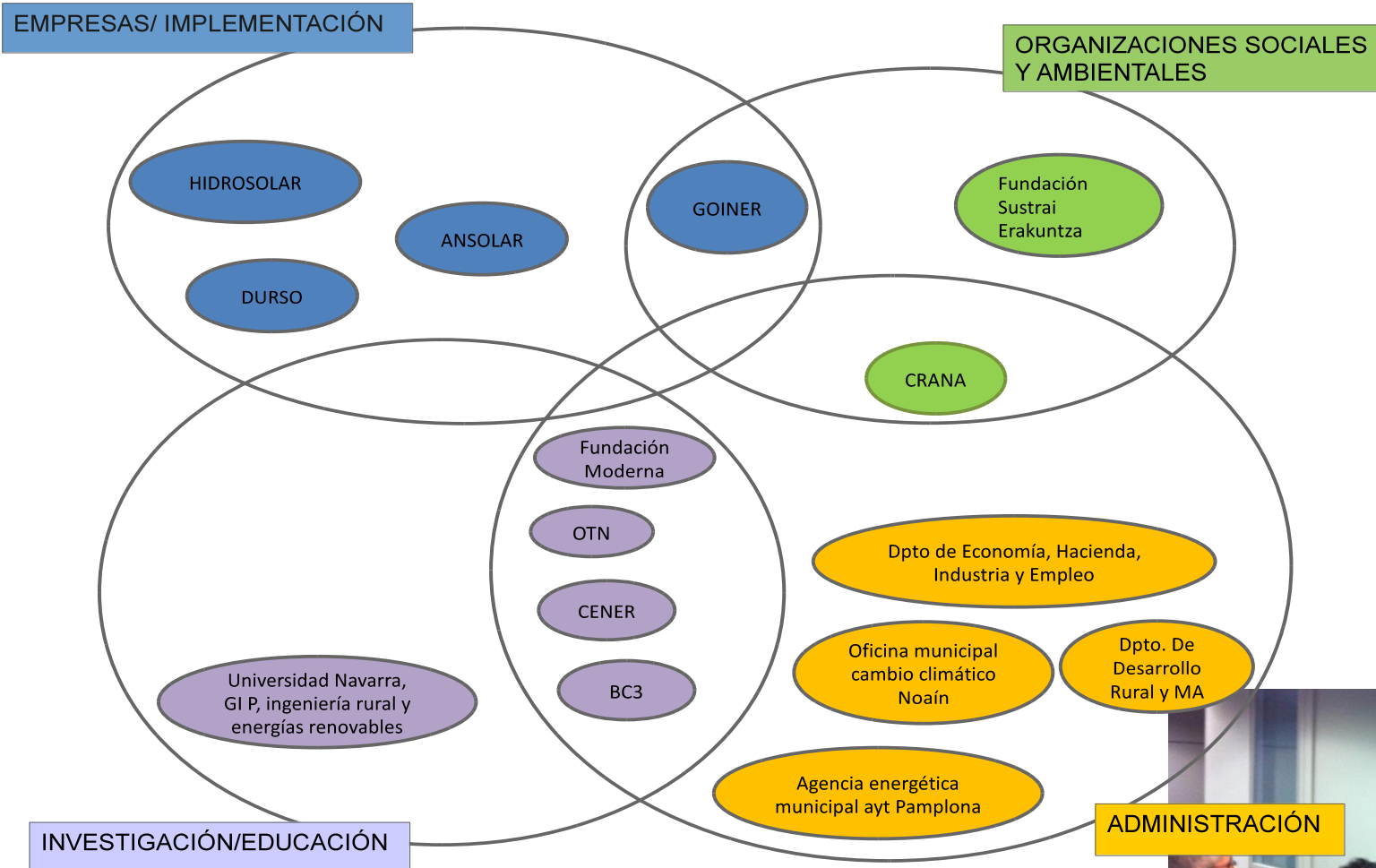
# COMPLEX - Línea del Tiempo/Tendencia - un cronograma temporal de sucesos relevantes







# COMPLEX - Sociograma Participativo - estableciendo grupos de acción involucrados





# COMPLEX - Problemas, Retos, Recursos - Identificación conjunta del problema

**Prioridad**      **Problemas identificados por los agentes**

- 1      Legislación
- 2      Falta de estrategia y consenso político al largo plazo
- 3      Lobby energético (oligopolio)
- 4      Modelo centralizado de distribución
- 5      Mala prensa de los renovables por parte de las grandes empresas energéticas
- 6      Falta de información veraz sobre EERR (campañas públicas, educación etc)
- 7      Falta de concienciación sobre ahorro y eficiencia
- 8      Falta de apoyo judicial/legal

OBJETIVO	Reto 2020		Reto 2050	
Mejora de la implementación de las EERR con c.s.	Definición políticas a largo plazo/pactos de estado Planes Renove Concienciación, cambio social	<b>Recursos</b>	Modelo centralizado-distribuido	<b>Recursos</b>
	Administración todos los niveles		capacidad legislativa	
Afines	Grupos sociales, Ecologistas Empresas Sector EERR	capacidad concienciación/presión	Administración todos los niveles	Ordenanzas/leyes
	I+D+I (centros) Administración, Empresas		Tecnología Info científica, asesoramiento niveles micro (tecnología)+macro (tendencias globales)	
Ajénos	Organización consumidores-coop Centros educativos	Subvenciones créditos blandos  campañas publicitarias administración		
Opuestos	Oligopolio energético	Lobby político Manipulación mediática	Oligopolio	



## ¿Hacia donde vamos? Reflexiones y futuros retos

La situación actual de cambio global y degradación o expropiación de los recursos naturales requiere un nuevo modelo de planificación en la que los actores locales asumen la responsabilidad y las competencias para la gestión del territorio y sus recursos.

Trabajar en el territorio desde la perspectiva de los agentes requiere un enfoque flexible y iterativo que puede adaptarse a las necesidades de cada situación.

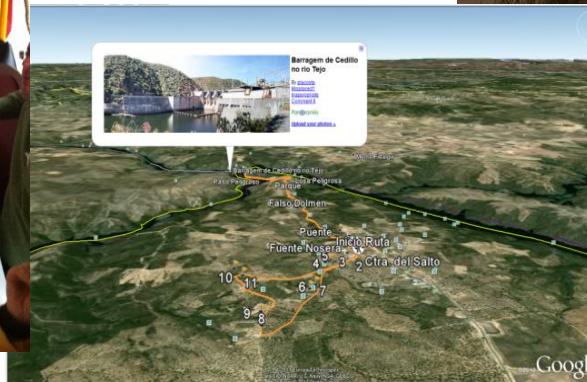
Esto supone una importante inversión de tiempo, que puede incluso superar la duración de un típico proyecto de investigación, por eso es necesario la creación de redes y vínculos con procesos existentes.

El investigador/a es un agente entre muchos, cuyo objetivo es facilitar la creación y transferencia de conocimiento en común, y no a la búsqueda de un único camino o “solución” predeterminada.

Un proceso participativo implica el intercambio de información entre socios activos, no la simple presentación de datos ante de sujetos pasivos.

¡¡MUCHAS GRACIAS!!

latravesia  
espacio cooperativo



UNIENDO GENTE Y TERRITORIO  
oct@observatorioculturayterritorio.org

oct  
OBSERVATORIO  
PARA UNA CULTURA  
DEL TERRITORIO

## **OBJETIVOS**

---

**General: VALORIZACIÓN DEL MEDIO RURAL A TRAVÉS DE LOS RECURSOS ENDOGENOS DE LA ALCARRIA MADRILENA**

**Específico: ENTENDER EL PASADO, PARA CONOCER EL PRESENTE E IMAGINAR LAS POSIBILIDADES FUTURAS DE LAS VIAS PECUARIAS EN LA ALCARRIA MADRILE;A**

---

**ACTORES**

**RECURSOS**

**TIEMPO**

**PRINCIPALES PROBLEMÁTICAS**

## OBJETIVOS

---

**GENERAL:** la revalorización de las vías pecuarias y de la ribera del río Jarama que transcurren por el municipio de Ciempozuelos, entendiendo el pasado de este territorio, conociendo su presente e imaginando las posibilidades futuras que lleven a la revitalización y revalorización de estas áreas de dominio público.

**ESPECÍFICO:** identificar el estado actual de la vía pecuaria cuyo trazado va paralelo al río Jarama en el municipio de Ciempozuelos, así como de la ribera del río y de los posibles caminos públicos existentes.

---

**ACTORES**

**RECURSOS**

**TIEMPO**

**PRINCIPALES PROBLEMATICAS**



## **OBJETIVOS**

---

**GENERAL:** Realización de un diagnóstico sobre la situación actual de la agricultura familiar y las/os agricultoras/ es de la Comunidad de Madrid, con el fin de conocer sus percepciones sobre el medio ambiente y sobre las perspectivas de futuro de la actividad agraria

### **ESPECÍFICO:**

Caracterizar a los/las agricultores/as establecidos/as de la comarca de Las Vegas y recoger su percepción sobre la actividad agraria, el papel de la extensión agraria, así como la visión del medio ambiente y de los problemas ambientales que ciertas prácticas agrarias ocasionan.

Proponer un Plan de Acción que contribuyese a resolver los problemas identificados por las/os agricultoras/es establecidos en la comarca de Las Vegas, para su diseño e implementación

Elaborar una propuesta de buenas prácticas basadas en las fortalezas detectadas y los retos de futuro del trabajo de extensión agraria, capacitación y transferencia realizado por la Comunidad de Madrid en apoyo a la agricultura familiar

---

## **ACTORES/RECURSOS/TIEMPO/PRINCIPALES PROBLEMATICAS**

## **OBJETIVOS**

---

**GENERAR DEBATE SOBRE LA AGRICULTURA URBANA EN EUROPA**

**INCIDIR EN POLÍTICAS EUROPEAS PARA LA INCLUSIÓN DE LA AGRICULTURA URBANA**

**CREAR UNA RED EUROPEA DE ACTORES INVOLUCRADOS EN AGRICULTURA URBANA**

---

**ACTORES**

**RECURSOS**

**TIEMPO**

**PRINCIPALES PROBLEMÁTICAS**

## **OBJETIVOS**

---

**ANALISIS DE PROBLEMAS Y CONFLICTOS EN LA PLANIFICACION TERRITORIAL SOSTENIBLE. ESCALA REGIONAL**

**BUSQUEDA DE SOLUCIONES PARA DIFERENTES AGENTES.**

**EXPLORACIÓN DE ESCENARIOS DE FUTURO.**

**DESARROLLO DE HERRAMIENTAS QUE FAVOREZCAN LA TOMA DE DECISIONES COLECTIVA.**

---

**ACTORES**

**RECURSOS**

**TIEMPO**

**PRINCIPALES PROBLEMATICAS**

## **OBJETIVOS**

---

**CARACTERIZAR, CUANTIFICAR Y REPRESENTAR LOS CAMBIOS OCURRIDOS EN LA OCUPACIÓN DEL SUELO DE LA RED DE PPNN ESPAÑOLES Y SU ENTORNO DESDE 1990**

**MODELIZAR Y CARTOGRAFIAR DINAMICAS USOS DEL SUELO EN LA RED DE PPNN**

**ESTABLECER PROCESOS PARTICIPATIVOS CON AGENTES CLAVE QUE PERMITAN LA CORRECTA IMPLEMENTACION DE HERRAMIENTAS PARA LA TOMA DE DECISIONES EN PPNN**

---

**ACTORES**

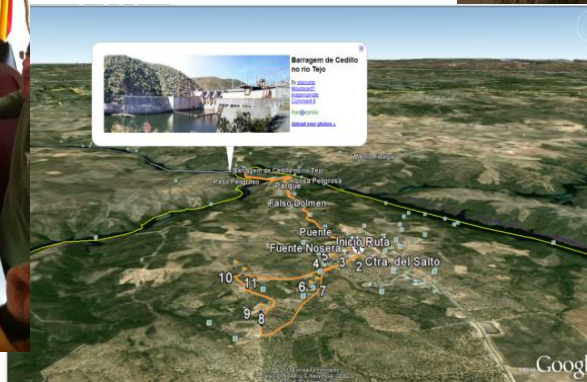
**RECURSOS**

**TIEMPO**

**PRINCIPALES PROBLEMATICAS**

¡¡MUCHAS GRACIAS!!

latravesia  
espacio cooperativo



UNIENDO GENTE Y TERRITORIO  
oct@observatorioculturayterritorio.org

oct  
OBSERVATORIO  
PARA UNA CULTURA  
DEL TERRITORIO