



**12º Congreso Nacional del Medio Ambiente**  
**24 al 27 de noviembre de 2014 MADRID**

**GT5 EMPRESAS Y BIODIVERSIDAD**

# SUBGRUPO CONECTIVIDAD

**01. Presentación del subgrupo**

**02. Objetivos del subgrupo**

**03. Actuaciones realizadas**


**04. Sigüientes pasos**





Existen multitud de **ACTUACIONES EN MATERIA DE BIODIVERSIDAD** realizadas por numerosas **EMPRESAS, Administraciones y ONGs**, pero **SIN CONEXIÓN** entre ellas.

Esto puede generar **REPETICIONES** y **SOLAPAMIENTOS** de actuaciones y, por tanto, de inversiones sobre especies y espacios.



Pero también pueden existir **AUSENCIAS**, es decir, especies, espacios o procesos ecosistémicos de interés que no se vean beneficiadas.



Es necesaria la **CONEXIÓN** entre las iniciativas para facilitar **SINERGIAS** y **CONTAGIO** de **BUENAS PRÁCTICAS**.



## CONEXIÓN DE CONOCIMIENTOS = OPTIMIZACIÓN DE RECURSOS



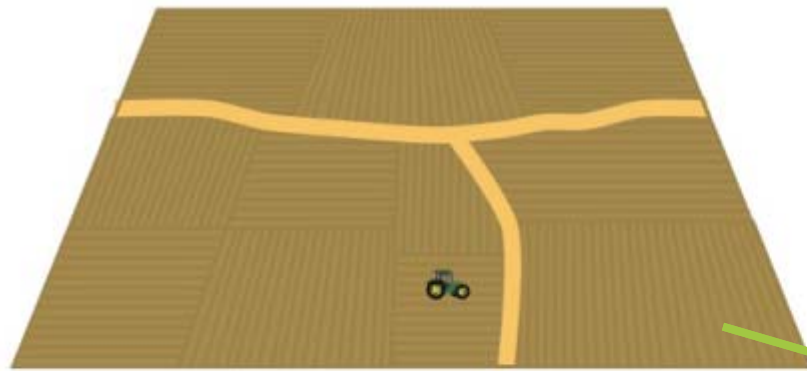
**EVITAR INVERSIONES  
ESTÉRILES o CON  
POCO INTERÉS**

**ATRAER PROYECTOS a  
ÁREAS POBRES en  
BIODIVERSIDAD**

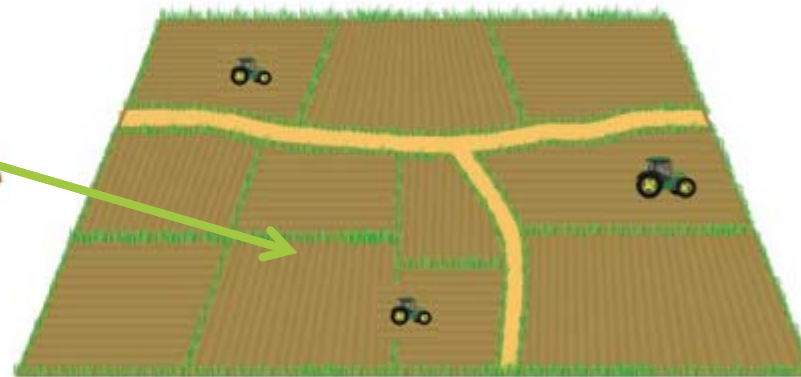
**SINERGIAS con  
MEJORES  
RESULTADOS**

**PROPAGACIÓN de  
BUENAS PRÁCTICAS  
en BIODIVERSIDAD**

# INFLUIR EN LOS DEMÁS



Campos de cultivo continuos



Campos de cultivo con lindes arbustivas



**Explotaciones mineras con proyectos de restauración independientes.**



**Explotaciones mineras con proyectos de restauración “conectados” como CORREDOR VERDE.**





**CÓMO  
CONECTAR ...**





## OBJETIVOS...

*Definir la información, formato y accesibilidad que debería contener una **BASE DE DATOS** que recoja todas las actuaciones de **CONSERVACIÓN DE BIODIVERSIDAD**, y definir sus necesidades de gestión.*

**DEFINICIÓN DE OBJETIVOS**

Tipo de información  
**INTERÉS ESPECIAL** para  
**BIODIVERSIDAD**

**CONDICIONES DE ACCESO**

”OPEN DATA-OPEN ACCESS” (otras alternativas al copyright,  
como copyleft o creative commons)

**LENGUAJE (SQL?)**

**FUENTES DE FINANCIACIÓN** para el desarrollo de la herramienta

**NECESIDADES DE GESTIÓN Y  
MANTENIMIENTO**

**INTERÉS PARA** empresas,  
Administración,  
propietarios...

**Panel de expertos**

Según buscábamos INFORMACIÓN...:



1. ECODES puntos comunes base abierta Carbonpedia.
2. Banco de Datos de la Naturaleza del MINISTERIO, información estandarizada y geo-referenciada.
3. FUNDACIÓN BIODIVERSIDAD, organización información clave avanzada, conexión con otras bases ....



## “Plan de uso público, Acuerdo de Custodia y Gestión de la Biodiversidad del Turó de Montcada” de LAFARGE



Incluir un proyecto en BIOpedia

INFORMACIÓN GENERAL (pág. 1/3)  
 (\*) Obligatorio    Información que será pública

**Nombre de la entidad responsable del proyecto\***  
 LAFARGE

**Título del proyecto\***  
 Plan de uso público, acuerdo de custodia y mejora de la biodiversidad del Turó de Montcada

**Eje de proyecto\***  
 Restauración

**Objetivo\***  
 El objetivo principal que se plantea LAFARGE es la creación de un área de uso público compatible con la restauración ambiental con el desarrollo socioeconómico de Montcada i Reixac. De este modo, LAFARGE pretende contribuir a la divulgación de los valores naturales que posee el Turó de Montcada, a la vez de ofrecer a ciudadanía la posibilidad de disfrutar del territorio con una actitud responsable.

**Resumen\* (máx. 500 caracteres)**  
 En el año 2012 se inició un proceso de participación para consensuar un plan de uso público en el Turó de Montcada promovido por LAFARGE. Este proceso participativo culminó con la firma de un acuerdo de custodia entre la propiedad, LAFARGE, y una entidad, ACER, que promueve la divulgación de los valores del Turó y la participación ciudadana, asesorando para lograr una mejor conservación y recuperación de la biodiversidad en la zona.

**Calendario de ejecución**  
 Año de inicio\*: 2012  
 Año de finalización\*:

**CAMPOS CON OPCIONES  
PREDEFINIDAS**

**DEFINICIÓN DEL VALOR  
AÑADIDO DEL PROYECTO.  
Criterios cerrados**

**INFORMACIÓN NO ABIERTA A  
PÚBLICO: ej. proteger  
especies**

**PROYECTOS VIVOS, CONTINUOS: inclusión de HITOS para  
plazos, presupuestos...**

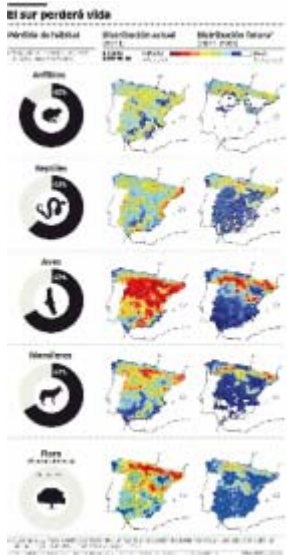
**NO DEJAR LUGAR A  
DUDAS O  
INTERPRETACIONES**

**GEO-REFERENCIADOS  
Link a mapa**

**FOTOGRAFÍAS, VÍDEOS...  
más descripción detallada?**

**INDICADORES\_ seguimiento**

1. TIPIFICACIÓN DE ACCIONES Y PROYECTOS (agricultura, minería, forestal, infraestructuras, industria....)
2. AJUSTAR CAMPOS DE LA BASE DE DATOS PARA:



- Introducir los PUNTOS COMUNES en Biodiversidad.
- Identificar posibles SOLAPAMIENTOS.
- Identificar SINERGIAS.
- Conectar con Bases de Datos externas (canteras, espacios degradados, áreas de especial interés, etc.) para identificar PRIORIDADES....



3. Abrir DEBATE hoy.
4. DOCUMENTO FINAL PROPUESTA BBDD publicado en Diciembre en CONAMA.

**5. El GT de Empresas y Biodiversidad va a promover, desde el sector privado, un proyecto para que la Base de Datos se ponga en marcha.**

**En consecuencia, el GT trabajará coordinando todos los agentes interesados en los objetivos de la BBDD para definir su puesta en marcha (quién, cómo, cuándo, dónde, etc. )**

# Entidades participantes

